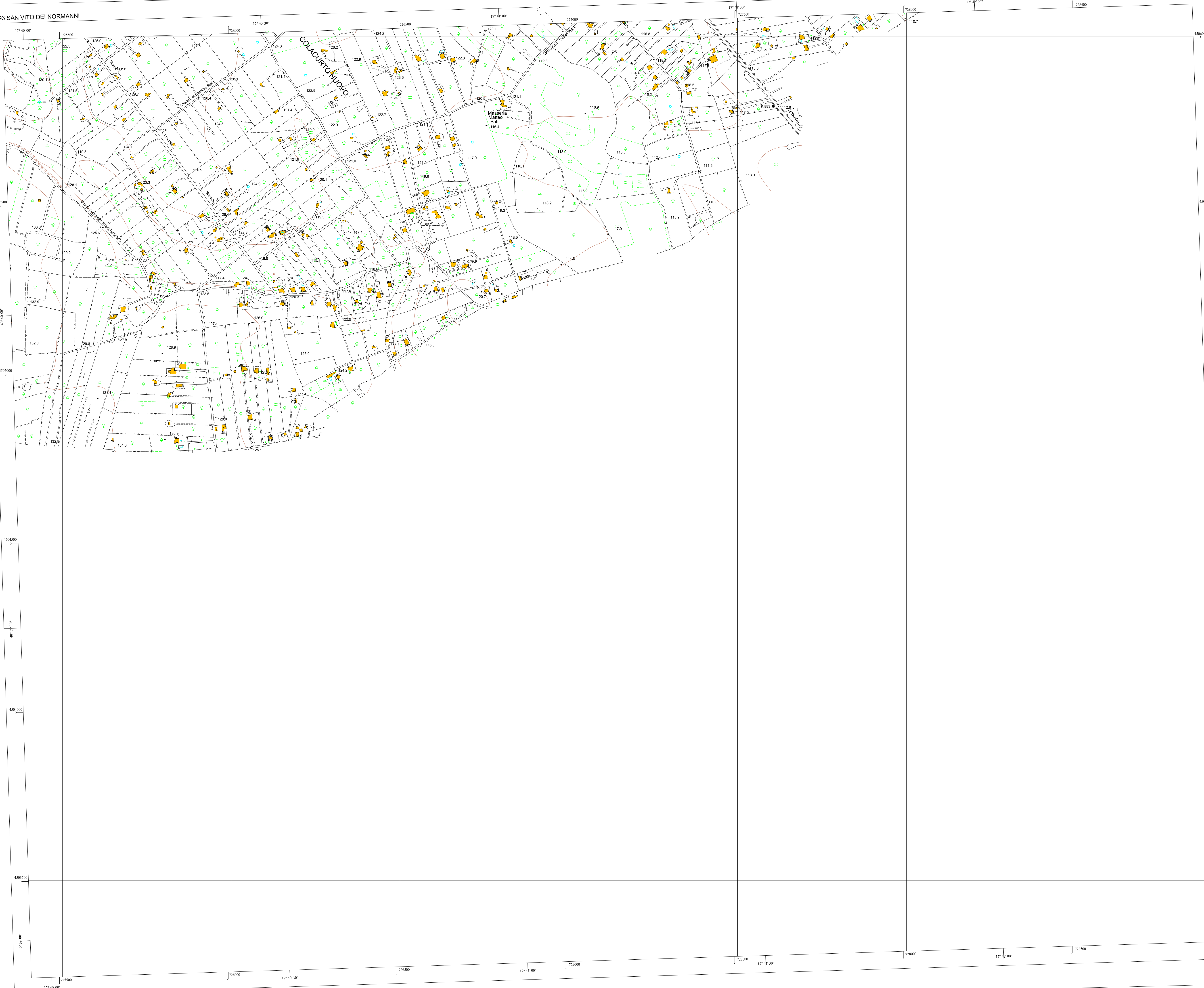


476093 SAN VITO DEI NORMANNI



476093 SAN VITO DEI NORMANNI

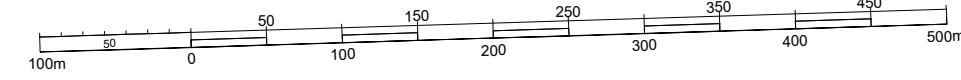


COMUNE DI CAROVIGNO

CARTA TECNICA COMUNALE

Elemento n° 476093
SAN VITO DEI NORMANNI

Scala 1:5000



DATI INFORMATIVI

SISTEMA DI RIFERIMENTO
Il foglio fa parte del sistema di riferimento europeo ETRS89 (European Terrestrial Reference System 1989).
Proiezione nazionale: UTM.
Parametri dell'ellissoide geoidale associato (GRS80):
RAPPRESENTAZIONE CARTOGRAFICA
Contorno generale di riferimento: UTM. Foglio n. 34 di 8° con coordinate verticali di 10° (2N) 30' e 21° (2N) 30' nel sistema di Greenwich.
Rapporto di scala: 1:5000.
ALTRA
L'elemento è stato elaborato a partire da dati cartografici (CNR) e da dati satellitari (GPS).
L'elemento è stato elaborato a partire da dati cartografici (CNR) e da dati satellitari (GPS).
TAGLIO CARTOGRAFICO
Sistema di riferimento: UTM (Elenco di riferimento con riferimento alle coordinate).

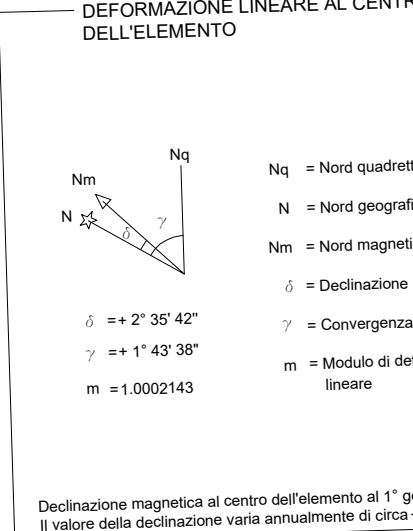
QUADRETTATURA CHILOMETRICA

La quadrettatura TM-ETRS89, relativa al sistema UTM, indica il valore numerico espresso in metri.
Foglio n. 34 di 8° con coordinate verticali di 10° (2N) 30' e 21° (2N) 30' nel sistema di Greenwich.
Rapporto di scala: 1:5000.
La quadrettatura chilometrica (CNR) indica il valore numerico espresso in metri.
Foglio n. 34 di 8° con coordinate verticali di 10° (2N) 30' e 21° (2N) 30' nel sistema di Greenwich.
Rapporto di scala: 1:5000.
La quadrettatura chilometrica (CNR) indica il valore numerico espresso in metri.
Foglio n. 34 di 8° con coordinate verticali di 10° (2N) 30' e 21° (2N) 30' nel sistema di Greenwich.
Rapporto di scala: 1:5000.

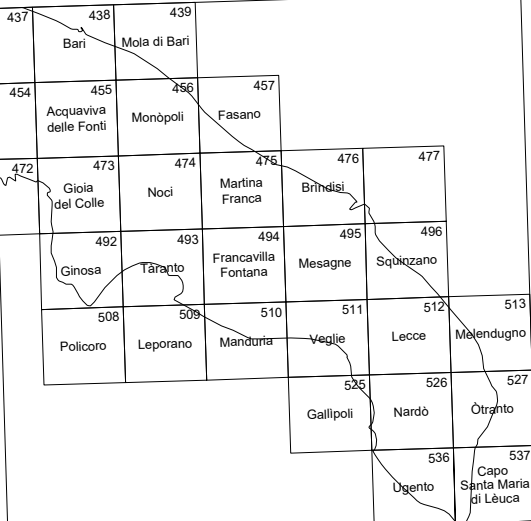
COORDINATE DEI VERTICI

TM - ETRS89				ETRS89			
VERTICI		E	N	VERTICI		E	N
N.O.		72524.234	45987.556				
N.E.		72546.404	45987.556				
S.O.		72546.404	45987.556				
S.E.		72567.925	45987.556				
UTM - ED50				ED50			
VERTICI		E	N	VERTICI		E	N
N.O.		72524.234	45987.556			17° 40' 00.000"	45° 30' 00.000"
N.E.		72546.404	45987.556			17° 40' 00.000"	45° 30' 00.000"
S.O.		72546.404	45987.556			17° 40' 00.000"	45° 30' 00.000"
S.E.		72567.925	45987.556			17° 40' 00.000"	45° 30' 00.000"
GAUSS-BOMER - ROMA 40				ROMA 40			
VERTICI		E	N	VERTICI		LONGITUDINE	LATITUDINE
N.O.		72524.234	45987.556			15° 42' 18.828"	44° 32' 15.688"
N.E.		72546.404	45987.556			15° 42' 18.828"	44° 32' 15.688"
S.O.		72546.404	45987.556			15° 42' 18.828"	44° 32' 15.688"
S.E.		72567.925	45987.556			15° 42' 18.828"	44° 32' 15.688"

DATI DI ORIENTAMENTO E MODULO DI DEFORMAZIONE LINEARE AL CENTRO DELL'ELEMENTO




QUADRO D'UNIONE 1:5000



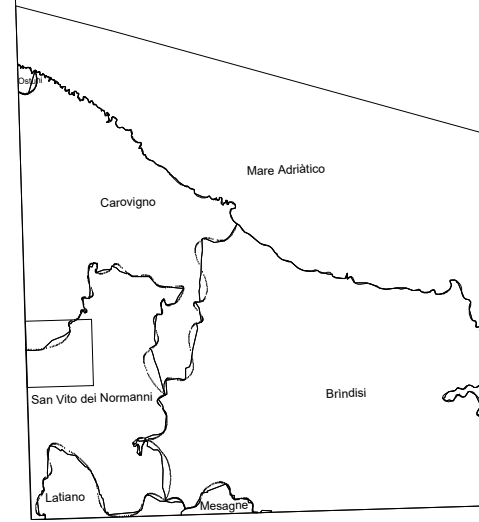
QUADRO D'UNIONE DEGLI ELEMENTI LIMITROFI

475121 SICHERA GEBUELA	476094 MONTI DELLA CHIESA	476091 MATERIA CACHI
475122 MATERIA CACHIA	476093 SAN VITO DEI NORMANNI	476092 SPAGNOLETTI
475161 SAN MICHELE SALENTINO	476134 MATERIA SIGNORIANA	476131 MATERIA SIGNORIANA

POSIZIONE DELL'ELEMENTO NEL F. 476



LIMITI AMMINISTRATIVI NEL FOGLIO 476



Servizi di Informazione Territoriale S.r.l.
Piazza Papa Giovanni Paolo II, 6 70015 NOCI (BA)

476093 SAN VITO DEI NORMANNI